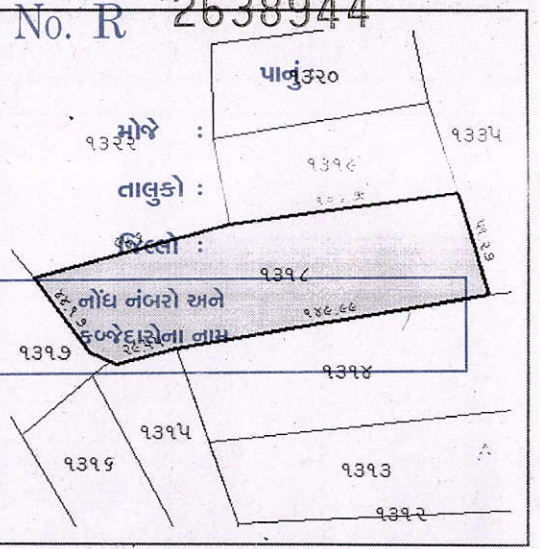


જીલ્લો : વડોદરા
તાલુકો : વાઘોડીયા
બ્લોક/સરવે નંબર :
મોજે : રવાલ
સત્તાપ્રકાર :
બ્લોક/સરવે નંબર : ૧૩૧૮
સેવાપ્રકાર :
જમીનનો ઉપયોગ : ખેતીલાયક ઉપયોગ

ગામ નમુનો નંબર ૭ અને ૧૨



ખેતરનું નામ : લાયક જમીન	ક્ષેત્રફળ	ખાતા નંબર	ક્ષેત્રફળ	આકાર
અન્ય વિગતો :	હે. આર. ચો. મી.		હે. આર. ચો. મી.	
જમીન બ્લોક/સરવે નંબર :	૮૩૪			

જુના સરવે નંબર ને લગત નોંધ નંબરો:
૨૬૯, ૭૭૮, ૧૩૧૨, ૧૪૬૫, ૧૫૩૩, ૧૫૪૧, ૨૬૩૧, ૨૬૩૮, ૩૪૭૪ |***
જુના સરવે નંબર ને લગત બીજા હકો અને બોજા ના નોંધ નંબરો:
૬૪૧, ૧૫૩૩, ૧૬૪૬, ૧૮૬૫, ૨૧૮૫, ૪૧૦૨ |***

લાયક જમીન	ક્ષેત્રફળ હે. આર. ચો. મી.	ખાતા નંબર/ક્ષેત્રફળ/આકાર હે. આર. ચો. મી.	નોંધ નંબરો અને કબજેદારોના નામ
જરાયત	૧-૦૦-૮૪		૪૮૬૮,
કુલ ક્ષેત્રફળ	૧-૦૦-૮૪	૪૨૫ ૧-૦૦-૮૪ ૫.૪૩	પટેલ પિયુષભાઈ સુરેશભાઈ(૨૬૩૮)
આકાર રૂ.	૫.૪૩		
જુડી તથા વિષેશધારો રૂ.	૦.૦૦		
પાણીભાગ રૂ.	૦.૦૦		
ગણોતિયાની વિગતો		બીજા હકો અને બોજાની વિગતો	
		૪૮૬૮,	

જન સેવા કેન્દ્ર
મામલતદાર
વડોદરા શહેર (દક્ષિણ)



જિલ્લો : વડોદરા
તાલુકો : વાઘોડીયા
બ્લોક/સરવે નંબર : ૨વાલ
મોજે : ૧૩૧૩
સંતાપકાર :
બ્લોક/સરવે નંબર : ૧૩૧૩
સંતાપકાર :
જમીનનો ઉપયોગ : ખેતીલાયક ઉપયોગ

ગામ નમુનો નંબર ૭ અને ૧૨

No. R 2638945
૧૩૧૮ પાનું :
મોજે : ૧૩૧૪
તાલુકો :
જિલ્લો : ૧૩૧૩
નોંધ નંબરો અને કબજેદારોના નામ ૧૩૬
૧૩૧૫
૧૩૧૨
૧૩૦૬
૧૩૧૬

ખેતરનું નામ	ક્ષેત્રફળ	ખાતા નંબર	ક્ષેત્રફળ	આકાર
લાયક જમીન	હે. આરે. ચો. મી.		હે. આરે. ચો. મી.	

ખેતરનું નામ :
અન્ય વિગતો :
જુનો બ્લોક/સરવે નંબર : ૮૩૦/૧
જુના સરવે નંબર ને લગત નોંધ નંબરો:
૪૯૧,૭૭૮,૧૦૫૯,૧૨૨૨,૧૩૧૨,૧૩૨૧,૧૪૮૫,૧૫૪૧,૧૯૧૯,૩૪૭૪ |***
જુના સરવે નંબર ને લગત બીજા હકો અને બીજા ના નોંધ નંબરો:
૫૦૨ |***

લાયક જમીન	ક્ષેત્રફળ હે. આરે. ચો. મી.	ખાતા નંબર/ક્ષેત્રફળ/આકાર હે. આરે. ચો. મી.	નોંધ નંબરો અને કબજેદારોના નામ
જરાયત	૦-૬૨-૫૮		૪૮૬૮,
કુલ ક્ષેત્રફળ આકાર રૂ. જુડી તથા વિષેશધારો રૂ. પાણીભાગ રૂ.	૦-૬૨-૫૮ ૩.૧૮ ૦.૦૦ ૦.૦૦	૧૩૬ ૦-૬૨-૫૮ ૩.૧૮	પટેલ કનુભાઈ શનાભાઈ(૧૯૨૯)
ગણોતિયાની વિગતો		બીજા હકો અને બીજાની વિગતો	
		૪૮૬૮,૫૦૮૨, ટુકડો<૫૦૨> BOB WAGHODIA,GUJARAT ના રૂ. ૫,૦૦,૦૦૦/-<૫૦૮૨>	

ગ્રામ સેવા કેન્દ્ર
મામલતદાર
વડોદરા શહેર (દક્ષિણ)
ગ્રામ સેવા કેન્દ્ર
વડોદરા શહેર (દક્ષિણ)

જિલ્લો : વડોદરા
તાલુકો : વાઘોડીયા
બ્લોક/સરવે નંબર : રવાલ
બ્લોક/સરવે નંબર : ૧૩૧૪
સત્તા પ્રકાર : જુની શરત (જુ.શ)
ખેતરનું નામ : જમીનનો ઉપયોગ : ખેતીલાયક ઉપયોગ
અલ્ટ્રા વિગતો ખેતરનું નામ :

ગામ નમુનો નંબર ૭ અને ૧૨

No. R 2638946


૧૩૨૨	૧૩૧૬	પાનું :	૧૩૩૫
મોજે :		૧૩૧૮	૧૩૩૫
તાલુકો :		૧૩૬૬૬	૧૩૩૫
જિલ્લો :		૧૩૧૪	૧૩૩૫
નોંધ નંબરો અને કબજેદારોના નામ		૧૩૬૬૬	૧૩૩૫
૧૩૧૫	૧૩૧૩		
૧૩૧૬	૧૩૧૨		

અલ્ટ્રા વિગતો : ક્ષેત્રફળ	ખાતા નંબર ક્ષેત્રફળ આકાર
જુનો બ્લોક/સરવે નંબર : ૮૩૦/૨	હે. આરે. ચો. મી. હે. આરે. ચો. મી.

જુના સરવે નંબર ને લગત નોંધ નંબરો:
૭૭૮, ૧૦૫૭, ૧૦૫૮, ૧૧૫૮, ૧૨૨૨, ૧૨૪૭, ૧૩૧૨, ૧૪૮૫, ૧૫૪૧, ૧૯૧૯,
૩૪૭૪ ।***
જુના સરવે નંબર ને લગત બીજા હકો અને બીજા ના નોંધ નંબરો:
૮૩૭, ૧૦૫૭ ।***

લાયક જમીન	ક્ષેત્રફળ હે. આરે. ચો.મી.	ખાતા નંબર/ક્ષેત્રફળ/આકાર હે. આરે. ચો.મી.	નોંધ નંબરો અને કબજેદારોના નામ
જરાયત	૦-૭૯-૮૬		૪૮૬૮,
કુલ ક્ષેત્રફળ	૦-૭૯-૮૬	૧૩૬ ૦-૭૯-૮૬ ૪.૦૬	પટેલ કનુભાઈ શનાભાઈ(૧૯૨૯)
આકાર રૂ.	૪.૦૬		
જુડી તથા વિષેશધારો રૂ.	૦.૦૦		
પાણીભાગ રૂ.	૦.૦૦		
ગણોતિયાની વિગતો		બીજા હકો અને બીજાની વિગતો	
		૪૮૬૮, ૫૦૮૨,	
		BOB WAGHODIA, GUJARAT ના રૂ. ૫,૦૦,૦૦૦/- < ૫૦૮૨ >	

જન સેવા કેન્દ્ર
મામલતદાર
વડોદરા શહેર (દક્ષિણ)



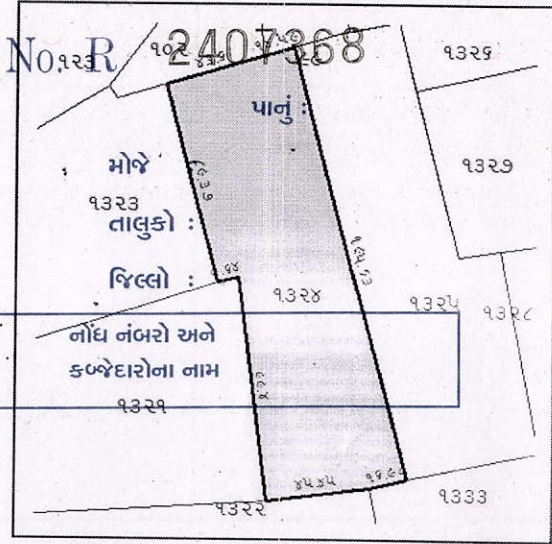
ગામ નમુનો નંબર ૭

G. P. Rjt., Sr.No.-11 Std.-69 11-2019 30,00,000 A4 Blue I.
G.R., R.D., No. R.A.M. 102006-1223-L I, dated : 3-8-2006.

(પ્રમોલગેશન નોંધ નં. ૪૮૬૮ તા. ૧૫/૧૦/૨૦૧૬)

જિલ્લો : વડોદરા
તાલુકો : વાઘોડીયા
મોજા : રવાલ
બ્લોક/સરવે નંબર : ૧૩૨૪
સત્તા પ્રકાર : જુની શરત (જુ.શી)
ખેતીના ઉપયોગ : ખેતીલાયક ઉપયોગ
અન્ય વિગતો :

ગામ નમુનો નંબર ૭ અને ૧૨



અન્ય વિગતો : લાયક જમીન જુની બ્લોક/સરવે નંબર : ૮૩૬/આ.સી.મી.	ક્ષેત્રફળ ખાતા નંબર ક્ષેત્રફળ આકાર હે. આરે. ચો. મી.	નોંધ નંબરો અને કબ્જેદારોના નામ ૧૩૨૧
------------------------------------------------------------------	---------------------------------------------------------------	-------------------------------------------

જુના સરવે નંબર ને લગત નોંધ નંબરો:
૧૯૧,૭૭૮,૭૭૯,૭૮૦,૧૦૩૨,૧૩૩૪,૧૮૫૮,૧૯૧૯,૨૪૯૭,૨૯૮૭,
૩૪૭૪ |***
જુના સરવે નંબર ને લગત બીજા હકો અને બોજા ના નોંધ નંબરો:
૪૨૬,૫૦૮,૧૯૦૨,૧૯૭૧,૩૪૭૪ |***

લાયક જમીન	ક્ષેત્રફળ હે. આરે. ચો.મી.	ખાતા નંબર/ક્ષેત્રફળ/આકાર હે. આરે. ચો.મી.	નોંધ નંબરો અને કબ્જેદારોના નામ
જરાયત	૧-૦૯-૫૮		૪૮૬૮,
કુલ ક્ષેત્રફળ આકાર રૂ. જુડી તથા વિષેશધારો રૂ. પાણીભાગ રૂ.	૧-૦૯-૫૮ ૮.૭૪ ૦.૦૦ ૦.૦૦	૧૩૬ ૧-૦૯-૫૮ ૮.૭૪	પટેલ કનુભાઈ શનાભાઈ(૧૯૨૯)
ગણોતિયાની વિગતો		બીજા હકો અને બોજાની વિગતો	
૪૨૭/૬૩,૭૮૦,૧૦૩૧,૧૦૩૨<૪૮૬૮>		૪૮૬૮,૫૦૭૩,૫૦૮૨, BOB WAGHODIA,GUJARAT ના રૂ. ૫,૦૦,૦૦૦/-<૫૦૮૨>	

જન સેવા કેન્દ્ર
મામલતદાર
વડોદરા શહેર (દક્ષિણ)
જન સેવા કેન્દ્ર
વડોદરા શહેર (દક્ષિણ)

ગામ નમુનો નંબર ૭

G. P. Rjt., Sr.No.-II Std.-69 11-2019 30,00,000 A4 Blue I.
G.R., No. R.A.M. 102006-1223-1 dated : 3-8-2006.

(પ્રમોલેગેશન નોંધ નં. ૪૮૬૮ તા. ૧૫/૧૦/૨૦૧૬)

તાલુકો : વાઘોડીયા **ગામ નમુનો નંબર ૭ અને ૧૨**
 મોજા : રવાલ
 બ્લોક/સરવે નંબર : ૧૩૩૩
 સત્તા પ્રકાર : જુની શરત (જુ.શ)
 ખેતરની ઉપયોગ : ખેતીલાયક ઉપયોગ

No. B / 2407370

પાનું :

મોજા :
 તાલુકો :
 જિલ્લો : ૧૩૩૩

નોંધ નંબરો અને કબ્જેદારોના નામ

૧૩૨૦ ૧૩૩૫

ભેતરનું નામ : અન્ય વિગતો :	ક્ષેત્રફળ જુની બ્લોક/સરવે નંબર : ૮૪૩/૩ હે.આરે.ચો.મી.	ખાતા નંબર ક્ષેત્રફળ આકાર હે.આરે.ચો.મી.
અન્ય વિગતો :	જુના સરવે નંબર ને લગત નોંધ નંબરો:	

૨૯૦,૭૧૫,૭૭૮,૧૩૧૨,૧૫૪૧,૧૯૧૯,૩૪૭૪ |***

જુના સરવે નંબર ને લગત બીજા હકો અને બોજા ના નોંધ નંબરો:

૪૨૮,૫૦૨,૬૨૦,૭૭૭ |***

લાયક જમીન	ક્ષેત્રફળ હે. આરે. ચોમી.	ખાતા નંબર/ક્ષેત્રફળ/આકાર હે. આરે. ચોમી.	નોંધ નંબરો અને કબ્જેદારોના નામ
જરાયત	૦-૬૭-૮૩		૪૮૬૮,
કુલ ક્ષેત્રફળ આકાર રૂ. જુડી તથા વિશેષધારો રૂ. પાણીભાગ રૂ.	૦-૬૭-૮૩ ૩.૮૧ ૦.૦૦ ૦.૦૦	૧૩૬ ૦-૬૭-૮૩ ૩.૮૧	પટેલ કનુભાઈ શનાભાઈ(૧૯૨૯)
ગણોતિયાની વિગતો		બીજા હકો અને બોજાની વિગતો	
		૪૮૬૮,૫૦૮૨, ૬૬૩૦<૫૦૨> BOB WAGHODIA,GUJARAT ના રૂ. ૫,૦૦,૦૦૦/-<૫૦૮૨>	

જન સેવા કેન્દ્ર
 મામલતદાર
 વડોદરા શહેર (દક્ષિણ)



#-નામંજુર &-તકરારી *-૨૬

10-03-202001:06:20 ની સ્થિતિએ

વેચાણની નકલ/ Chargable Copy અંકે રૂ. 5/- (રૂપીયા પાંચ પુરા) મળેલ છે, આભાર સહ. પ્રિંટ તા. 12/10/2021 10:55:43

સૌજન્ય : રાષ્ટ્રીય સૂચના-વિજ્ઞાન કેન્દ્ર, ગુજરાત રાજ્ય નકલ આપનાર કચેરી : મામલતદાર કચેરી વડોદરા શહેર (દક્ષિણ) મામલતદાર કચેરી, ગુજરાત સરકાર

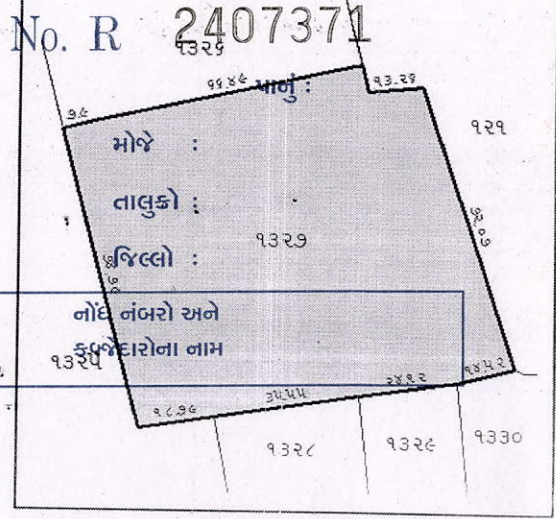
ગામ નમુનો નંબર ૭

G. P. Rjt., Sr.No.-11 Std.-69 11-2019 30,00,000 A4 Blue I.
G.R. No. R.A.M. 102006-1223 dated : 3-8-2006.

(પ્રમોલકેશની નોંધ નં. ૪૮૬૮ તા. ૧૫/૧૦/૨૦૧૬)

તાલુકો : વાઘોડીયા
મોજે : રવાલ
બ્લોક/સરવે નંબર : ૧૩૨૭
સરવે નંબર : ૧૩૨૭
ખેતરનો ઉપયોગ : ખેતીલાયક ઉપયોગ
ખેતરનું નામ :
અન્ય વિગતો :

ગામ નમુનો નંબર ૭ અને ૧૨



લાયક જમીન જુની બ્લોક/સરવે નંબર : ૮૩૬ પેટ્ટી જુના સરવે નંબર ને લગત નોંધ નંબરો :	ક્ષેત્રફળ હે. આરે. ચો. મી.	ખાતા નંબર ક્ષેત્રફળ આકાર હે. આરે. ચો. મી.	નોંધ નંબરો અને કબજેદારોના નામ
--------------------------------------------------------------------------------------	-------------------------------	--------------------------------------------------	----------------------------------

૩૭૯,૭૭૮,૭૭૯,૭૮૦,૧૦૩૧,૧૦૩૨,૧૩૧૨,૧૫૪૧,૧૮૫૮,૧૯૧૯,
૨૪૯૭,૩૪૭૪ |***

જુના સરવે નંબર ને લગત બીજા હકો અને બોજા ના નોંધ નંબરો:
૧૯૦૨,૧૯૭૧ |***

લાયક જમીન	ક્ષેત્રફળ હે. આરે. ચો. મી.	ખાતા નંબર/ક્ષેત્રફળ/આકાર હે. આરે. ચો. મી.	નોંધ નંબરો અને કબજેદારોના નામ
જરાયત	૦-૬૮-૮૭		૪૮૬૮,
કુલ ક્ષેત્રફળ આકાર રૂ. જુડી તથા વિષેશધારો રૂ. પાણીભાગ રૂ.	૦-૬૮-૮૭ ૩.૯૦ ૦.૦૦ ૦.૦૦	૧૩૬ ૦-૬૮-૮૭ ૩.૯૦	પટેલ કનુભાઈ શનાભાઈ(૧૯૨૯)
ગણોતિયાની વિગતો		બીજા હકો અને બોજાની વિગતો	
૪૨૭/૬૩,૧૦૩૧,૫૮૧/૧૯,૧૦૩૨<૪૮૬૮>		૪૮૬૮,૫૦૮૨. BOB WAGHODIA, GUJARAT ના રૂ. ૫,૦૦,૦૦૦/-<૫૦૮૨>	

જન સેવા કેન્દ્ર
મામલતદાર
વડોદરા શહેર (દક્ષિણ)
વડોદરા શહેર (દક્ષિણ)

#-નામંજુર &-તકરારી *-૨૬
10-03-202001:06:16 ની સ્થિતિએ

પાનું : 1 / 1

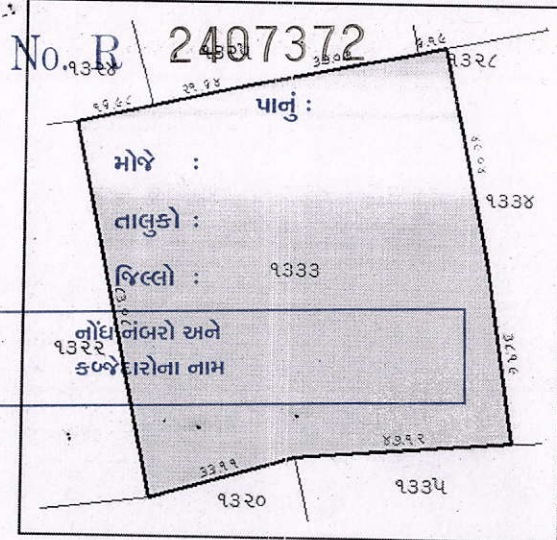
વેચાણની નકલ/Chargable Copy અંકે રૂ. 5/- (રૂપીયા પાંચ પુરા) મળેલ છે, આભાર સહ. પ્રીંટ તા. 12/10/2021 10:55:53
સૌજન્ય : રાષ્ટ્રીય સૂચના-વિજ્ઞાન કેન્દ્ર, ગુજરાત રાજ્ય નકલ આપનાર કચેરી : મામલતદાર કચેરી વડોદરા શહેર (દક્ષિણ) મામલતદાર કચેરી, ગુજરાત સરકાર

ગામ નમુનો નંબર ૭

G. P. Rjt., Sr.No.-II Std.-69 II-2019 30,00,000 A4 Blue I.
G.R. No. R.A.M. 102006-1223 dated : 3-8-2006.

(પ્રમોલેગેશન નોંધ નં. ૪૮૬૮ તા. ૧૫/૧૦/૨૦૧૬)

તાલુકો : વાઘોડીયા ગામ નમુનો નંબર ૭ અને ૧૨
મોજા : રવાલ
બ્લોક/સરવે નંબર : ૧૩૩૩
સરકાર : જુની શરત (જુ.શ)
ખેતરનો ઉપયોગ : ખેતીલાયક ઉપયોગ



ખેતરનું નામ : અન્ય વિગતો :	ક્ષેત્રફળ જુની બ્લોક/સરવે નંબર : ૮૪૧/૩ હે.આરે.ચો.મી.	ખાતા નંબર ક્ષેત્રફળ આકાર હે.આરે.ચો.મી.
-------------------------------	---------------------------------------------------------	-----------------------------------------------

૨૯૦,૭૧૫,૭૭૮,૧૩૧૨,૧૫૪૧,૧૯૧૯,૩૪૭૪ |***
જુના સરવે નંબર ને લગત બીજા હકો અને બોજા ના નોંધ નંબરો:
૪૨૮,૫૦૨,૬૨૦,૭૭૭ |***

લાયક જમીન	ક્ષેત્રફળ હે. આરે. ચોમી.	ખાતા નંબર/ક્ષેત્રફળ/આકાર હે. આરે. ચોમી.	નોંધ નંબરો અને કબ્જેદારોના નામ
જરાયત	૦-૬૭-૮૩		૪૮૬૮,
કુલ ક્ષેત્રફળ આકાર રૂ. જુડી તથા વિશેષધારો રૂ. પાણીભાગ રૂ.	૦-૬૭-૮૩ ૩.૮૧ ૦.૦૦ ૦.૦૦	૧૩૬ ૦-૬૭-૮૩ ૩.૮૧	પટેલ કનુભાઈ શનાભાઈ(૧૯૨૯)
ગણોતિયાની વિગતો		બીજા હકો અને બોજાની વિગતો	
		૪૮૬૮,૫૦૮૨, રૂકડો<૫૦૨> BOB WAGHODIA,GUJARAT ના રૂ. ૫,૦૦,૦૦૦/-<૫૦૮૨>	

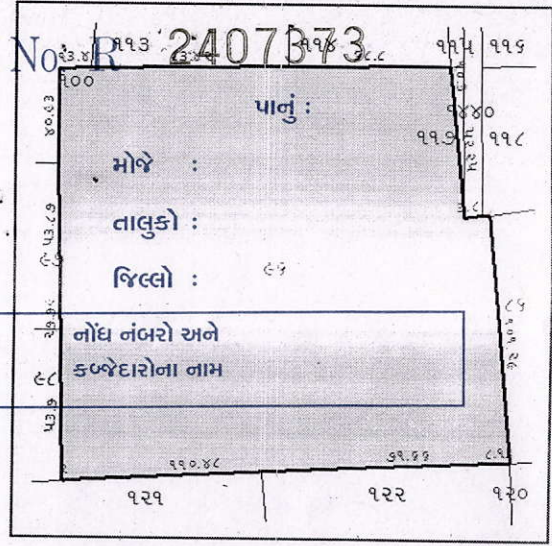
જન સેવા કેન્દ્ર
મામલતદાર
વડોદરા શહેર (દક્ષિણ)
ગુજરાત સરકાર

ગામ નમુનો નંબર ૭

G. P. Rjt., Sr.No.-11 Std.-69 11-2019 30,00,000 A4 Blue I.
G.R. R.D., No. R.A.M. 102006-1223-L.I. dated : 3-8-2006.

આર.વી.રજ.પ્ર. (સુધારેલ)
(પ્રમોલગેશન નોંધ નં. ૪૮૬૮ તા. ૧૫/૧૦/૨૦૧૬)

જિલ્લો : વડોદરા
તાલુકો : વાઘોડીયા **ગામ નમુનો નંબર ૭ અને ૧૨**
મોજા : રવાલ
બ્લોક/સરવે નંબર : ૯૬
સત્તાપ્રકાર : જુની શરત (જુ.શ)
ખેતરનો ઉપયોગ : ખેતીલાયક ઉપયોગ
અન્ય વિગતો :



અન્ય વિગતો : લાયક જમીન	ક્ષેત્રફળ	ખાતા નંબર ક્ષેત્રફળ આકાર
જુની બ્લોક/સરવે નંબર : ૪૦/હે.આરે.ચો.મી.		હે.આરે.ચો.મી.

જુના સરવે નંબર ને લગત નોંધ નંબરો:
૪૧,૨૪૯,૩૯૬,૩૯૮,૭૭૮,૧૩૧૨,૧૫૪૧,૧૮૫૮,૧૯૨૯,૨૬૩૮,૨૮૧૦,
૩૧૩૯,૩૧૮૪*,૩૨૮૮,૩૪૫૬,૩૫૨૬,૩૬૩૫ |***
જુના સરવે નંબર ને લગત બીજા હકો અને બોજા ના નોંધ નંબરો:
૩૯૮,૫૦૫,૧૯૦૨,૧૯૭૧,૨૦૭૭,૩૦૯૫,૩૨૮૮,૩૫૨૬ |***

લાયક જમીન	ક્ષેત્રફળ હે. આરે. ચોમી.	ખાતા નંબર/ક્ષેત્રફળ/આકાર હે. આરે. ચોમી.	નોંધ નંબરો અને કબજેદારોના નામ
જરાયત	૩-૧૭-૫૦		૪૮૬૮,૪૯૮૮,
કુલ ક્ષેત્રફળ આકાર રૂ. જુડી તથા વિષેશધારો રૂ. પાણીભાગ રૂ.	૩-૧૭-૫૦ ૧૭.૯૦ ૦.૦૦ ૦.૦૦	૩૩૮ ૩-૧૭-૫૦ ૧૭.૯૦	પટેલ સતીષભાઈ શનાભાઈ(૨૪૯૭) પટેલ સુરેશભાઈ શનાભાઈ(૨૪૯૭)
ગણોતિયાની વિગતો		બીજા હકો અને બોજાની વિગતો	
		૪૮૬૮,	
			કલમ ૪ જાહેરનામું પ્રસિધ્ધ.<૩૦૯૫>

જન સેવા કેન્દ્ર
મામલતદાર
વડોદરા શહેર (દક્ષિણ)



#-નામંજુર &-તકરારી *-૨૬
23-02-201901:04:51 ની સ્થિતિએ

પાનું : 1/1

વેચાણની નકલ/Chargable Copy અંકે રૂ. 5/- (રૂપીયા પાંચ પુરા) મળેલ છે, આભાર સહ. પ્લીટ તા. 12/10/2021 10:56:16
સૌજન્ય : રાષ્ટ્રીય સૂચના-વિજ્ઞાન કેન્દ્ર, ગુજરાત રાજ્ય નકલ આપનાર કચેરી : મામલતદાર કચેરી વડોદરા શહેર (દક્ષિણ)

મામલતદાર કચેરી, ગુજરાત સરકાર